



# Comune di Jesolo

UFFICIO DEMANIO MARITTIMO

TAV. N.

**2013**

## SETTORE N. 1

### CONCESSIONE STAGIONALE








1:2.000

Foglio 91  
Mappale 13

IL SEGRETARIO GENERALE

IL DIRIGENTE

IL CONCESSIONARIO

-  vie
-  AREA IN CONCESSIONE
-  RILIEVO
-  ZONA D'OMBRA 2010
-  PERIMETRO DEI SETTORI
-  BAGNASCIUGA
-  VERTICI DEL RILIEVO

ALLEGATO ALLA CONCESSIONE STAGIONALE DEMANIALE MARITTIMA N. \_\_\_\_\_ del \_\_\_\_\_

