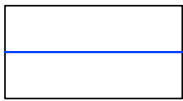
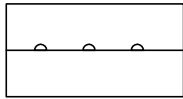
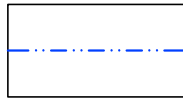
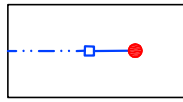
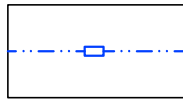
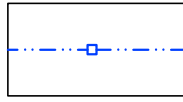

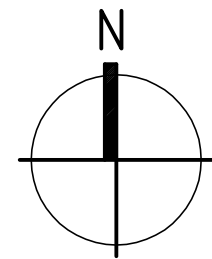


LEGENDA

 PERIMETRO AREA DI INTERVENTO DEL P.U.A.

LEGENDA RETE TELECOM

-  Tubazione esistente
-  Linea aerea esistente
-  Linea di progetto tubo pvc Ø 80/100/125
-  Colonnina Telecom
-  Pozzetto in cls 80 x 125 cm con chiusino in ghisa da 60x120 tipo D400
-  Pozzetto in cls 90 x 70 cm con chiusino in ghisa da 60x80 tipo D400
-  Giunto cavo telecom



<div>valentino gerotto giovanni nardini architetti</div> <div>jesolo ve via c.battisti,31 tel/fax 0421-350545 r.a.</div> <div>studio@gerottonardini.191.it</div>		
la committenza		dati catastali
Ali' s.p.a.		COMUNE DI JESOLO
Marchetti Marco e Bruno		FG. 74
		MAPP. vedi relazione
titolo		data
Piano Urbanistico Attattivo di un area posta tra via Roma Destra e via Leopardi in località Lido di Jesolo		
Progetto delle opere di urbanizzazione		scala
		1:500
oggetto		tavola
Progetto delle reti tecnologiche		16
Planimetria rete telefonica		aggiornamenti
la committenza		il progettista
		protocollo 137-Mar
		cartella Prog-PdIL
		dir1 OP.URB dir2
		file Tav.16 plot 1=50
		layout
redatto Arch. I. Visentini	controllato Arch. G. Nardini	approvato Arch. G. Nardini
Il presente disegno è di proprietà dello Studio Associato Gerotto e Nardini Architetti - I diritti saranno tutelati a Norma di Legge		