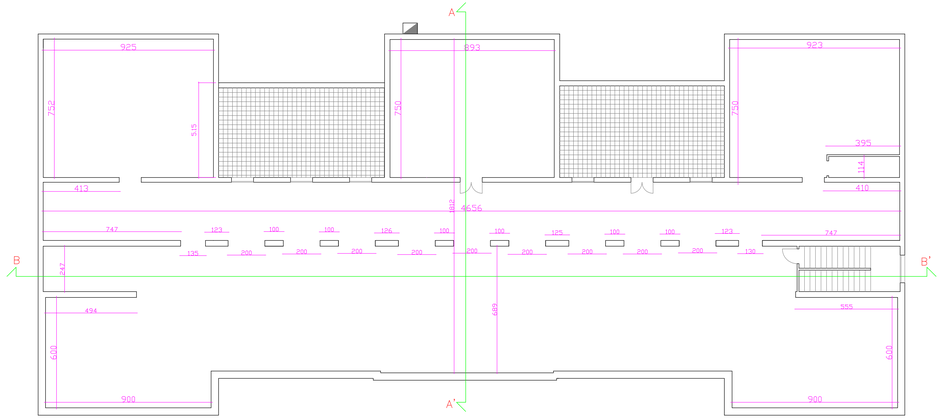

PIANTA PIANO SOTTOTETTO

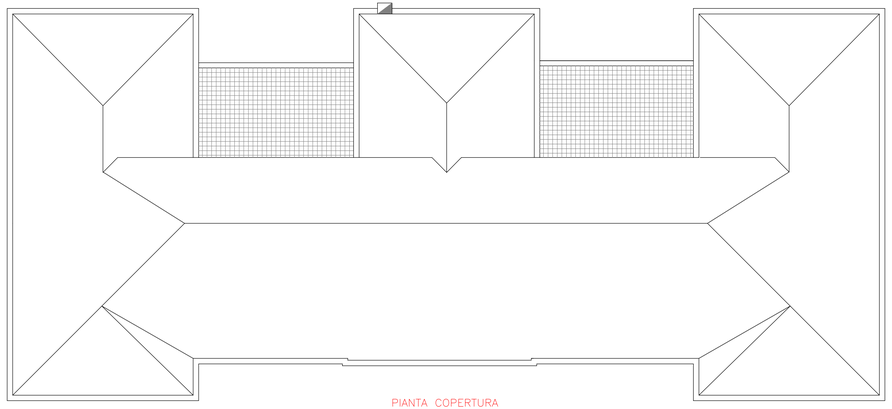

PIANTA COPERTURA

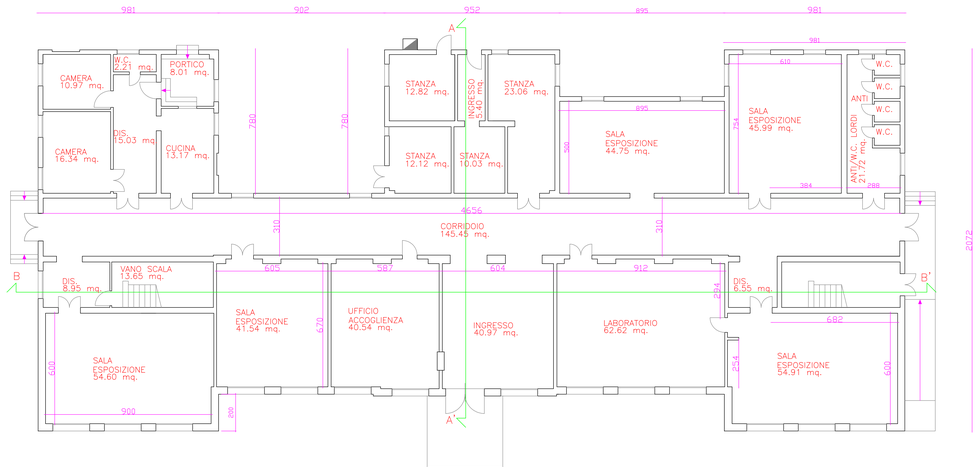

PIANTA PIANO TERRA

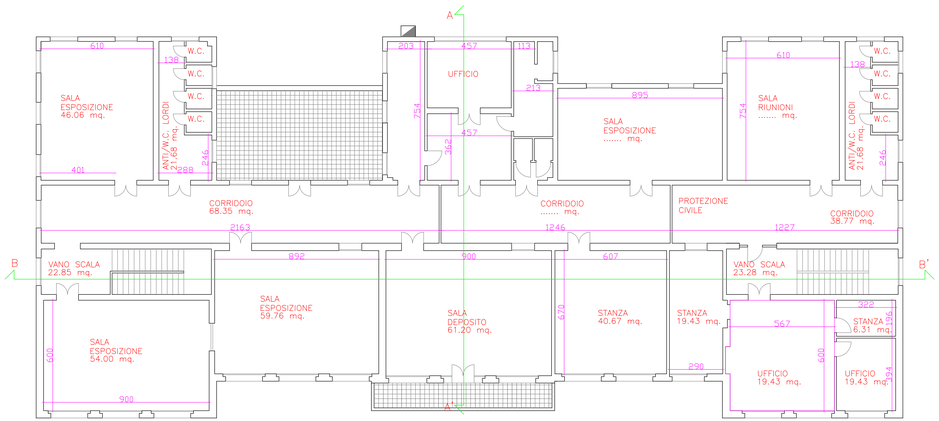

PIANTA PIANO PRIMO

COMUNE DI JESOLO

PROVINCIA DI VENEZIA

AREA TECNICA - U.O.C. LAVORI PUBBLICI

PIANO URBANISTICO ATTUATTIVO DI INIZIATIVA PUBBLICA IN ZONA B2.1 DENOMINATO - EX "SCUOLA CARDUCCI".

Documento informatico firmato digitalmente ai sensi e con gli effetti di cui agli artt. 20 e 21 del d.lgs n. 82/2005; sostituisce il documento cartaceo e la firma autografa.

PIANTE STATO DI FATTO

ELABORATO PROG. 004

SCALA 1:100

DATA REV.

IL PROGETTISTA: Nicola arch. Biasiolo

IL RESPONSABILE DEL PROCEDIMENTO: Nicola arch. Biasiolo

IL DIRIGENTE AREA TECNICA: Angelo arch. Biasiolo

COLLABORATOR DEL PROGETTISTA: Marcuzzi geom. Daniele, Scarlato geom. Gianfranco

Ufficio Progettazione Opere Pubbliche Comune di Jesolo
30016 Jesolo (Venezia) Via S. Antonio, 14/a - p.iva 00697230272
tel. 0421/359249 - fax 0421/359240 - e-mail lavoripubblici@jesolo.it - www.jesolo.it

Nome File : Archivio File percorso Grafico

Il Comune di Jesolo ha un Sistema di Gestione Ambientale certificato in accordo alla norma UNI EN ISO 14001

Il Comune di Jesolo ha un Sistema Qualità certificato in accordo alla norma UNI EN ISO 9001 per i seguenti uffici: Commercio, Tributi, Pianificazione e Attività Edilizia

Il presente elaborato è di proprietà del Comune di Jesolo e non può essere riprodotto o trasmesso a terzi, anche in modo parziale senza autorizzazione scritta.