











VIA PALLADIO

VIA PALLADIO

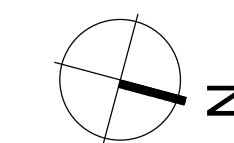
VIA PALLADIO

VILLA ELISA

LEGENDA

- | | | | |
|---|---|---|--------------------------------------|
|  | Perimetro P.d.R. - Sub ambito B |  | Linea esistente |
|  | Ambito B1 |  | Linea di progetto DN 80/100/150 G.S. |
|  | Ambito B2 |  | Allacciamenti privati |
|  | Limite Art. 55 "codice della navigazione" |  | Idrante DN 80 |

N.B.: La posizione esatta della linea esistente va verificata in fase lavori in
accordo con con ASI settore acquedotto;



valentino gerotto giovanni nardini architetti

jesolo ve via c.battisti,31 tel/fax 0421-350545 r.a.
studio@gerottonardini.191.it

la committente		dell' catastali	
JESOLO MARINA S.R.L. di Posocco Luciano via Carducci n. 1/B, Sacile (PN)		COMUNE DI JESOLO FG. 74 MAPP. vedi allegati	
titolo		data	
Progetto esecutivo di riqualificazione di via Palladio			
		scala	
		1:200	
oggetto		tavola	
RETI TECNOLOGICHE - Conduitture rete aquedotto - ASI fornitura acquedotto AMBITO B2		10	
la committente		aggiornamenti	
		protocollo 182-mar	
		cartella sub.amb.B - PUA v.Palladio	
		dir1 2012-02_PuC dir2 ambito 2	
		file fav_10.dwg pxi 1=2	
		layout	
redatto	Asi	controlato	Arch. V. Gerotto
Il presente disegno è di proprietà dello Studio Associato Gerotto e Nardini Architetti -		approvato Arch. V. Gerotto	
i diritti saranno tutelati a Norma di Legge			