

*Ministero delle Infrastrutture e
dei Trasporti*
Ufficio Circondariale Marittimo
di Jesolo

Città di Jesolo
Provincia di Venezia

Ordinanza 2012

MANIFESTAZIONE AEREA “JESOLO AIR EXTREME 2012” Ordinanza congiunta

Località: Zona di mare antistante Piazza Brescia
Coordinate geografiche LAT: 45°30'30"N – LONG: 012°37'14"E (WGS'84)

Date: Giovedì 12 luglio 2012 **16.30 – 19.00** (Prove)
Domenica 15 luglio 2012 **15.30 – 19.00** (Manifestazione)

Ente Organizzatore: Aero Club Friulano
Ente Promotore: Comune di Jesolo

Direttore manifestazione: Oreste MARTINI
Coordinatore manifestazione: Col.Pil.(ris.) Alberto **MORETTI 339 329 47 57**

Il Tenente di Vascello (CP), Capo del Circondario Marittimo di Jesolo e Comandante del Porto,
Il Dirigente III Settore LL.PP. – Servizi Tecnologici Ecologia e Ambiente del Comune di Jesolo,
ciascuno per le rispettive competenze:

VISTA la nota datata 13.04.2012, pervenuta a questo Comando in data 27.04.2012, dall' "AERO CLUB FRIULANO"- con sede legale a Pasiàn di Prato (UD), in via Nazionale, 144 c/o Aeroporto di Campoformido, con la quale si rappresenta la volontà di svolgere nei giorni 12 e 15 luglio una manifestazione aerea con la partecipazione delle Frece Tricolori, richiedendo alla competente Autorità Marittima l'emissione di una Ordinanza atta a garantire l'interdizione di sicurezza di uno specchio acqueo delle dimensioni di almeno Km 4x2;

VISTA la nota n. 25738 datata 08.05.2012 del Comune di Jesolo, con la quale è comunicato che l'Amministrazione Comunale ha dato incarico al Col.Pil.(ris.) Alberto MORETTI di coordinare tutte le attività per il corretto e sicuro svolgimento della manifestazione aerea "Jesolo Air Extreme" che si svolgerà nei giorni 12 luglio (prove) e 15 luglio;

TEÑUTO CONTO	delle risultanze della riunione svoltasi in data 22.05.2012 presso il Comune di Jesolo, presenti gli Enti/Comandi/Autorità coinvolti - a vario titolo - nell'organizzazione della manifestazione;
CONSIDERATE	le determinazioni e le informazioni operative contenute nel "Documento Tecnico" redatto dal Coordinatore generale della manifestazione Col.Pil.(ris.) Alberto MORETTI;
CONSIDERATE	le istruzioni tecniche impartite dal Ten.Col. Marco GIUSTI nell'incontro tenutosi presso la Guardia Costiera di Jesolo in data 13.06.2012, alla presenza del personale dell'Aeronautica Militare, della Guardia di Finanza di Caorle, dei Vigili del Fuoco di Jesolo, del Servizio 118 di Jesolo, della Protezione Civile e della Guardia Costiera di Caorle;
VISTA	la richiesta n° 3332 in data 27.06.2012 - inoltrata dall'Ufficio Circondariale Marittimo di Jesolo alle altre forze di polizia - per il concorso nell'attività di vigilanza di mezzi nautici e nuclei subacquei;
VISTO	la L.n.59/1997 e il D.Lgs 112/1998, con i quali le funzioni relative al demanio marittimo sono state conferite alle Regioni ed agli Enti Locali, fatta eccezione per la disciplina e la sicurezza della navigazione;
VISTO	il D.Lgs 267/2000;
VISTA	la L.R. n.33 del 04/11/2002 e s.m.i., T.U. delle Regioni in materia di Turismo
VISTA	l'Ordinanza sulle attività balneari n° 74 emanata dal Dirigente del III Settore del Comune di Jesolo in data 06/05/2010, per disciplinare le varie attività balneari che si esercitano nelle zone demaniali marittime del litorale di Jesolo;
VISTO	il "Regolamento dell'uso del demanio marittimo" approvato con Deliberazione n. 92 del Consiglio Comunale di Jesolo in data 23/06/2004;
VISTE	le " <i>Linee guida per la gestione dei servizi sull'arenile</i> " del Comune di Jesolo;
VISTA	l'Ordinanza di "sicurezza balneare" n° 08/2012 del 28.06.2012 di questo Ufficio Circondariale Marittimo;
VISTA	l'Ordinanza di Sicurezza Balneare n. 43/2012 in data 26/04/2012 della Capitaneria di Porto di Venezia;
VISTI	gli esiti della riunione tenuta in data 06.07.2012 presso la Prefettura di Venezia, unitamente a tutte le Forze di Polizia impegnate nei servizi di vigilanza, controllo, assistenza e sicurezza, sia a mare che a terra, durante lo svolgimento della manifestazione in questione;
VISTI	i vari NOTAM emanati dalla Direzione Aeroportuale di Venezia – ENAC, per l'interdizione dello spazio aereo nei giorni di svolgimento della manifestazione aerea acrobatica in parola;
VISTA	la nota prot. n. 39584 in data 05 luglio 2012 con la quale il Dirigente dell'Unità Operativa Demanio Marittimo richiede l'emanazione di un atto unico per disciplinare la manifestazione aerea Air Extreme 2012;
VISTA	la nota del documento tecnico redatto dal Col.Pil (ris) Alberto Moretti coordinatore generale della manifestazione con le indicazioni delle limitazioni e divieti in spiaggia in riferimento a tutti gli addetti ai lavori e i venditori ambulanti di gelati, quest'ultimi purchè si muovano solo in prossimità del pubblico (vicino al nastro colorato);
VISTO	il parere favorevole del Dirigente del Commissariato di P.S. di Jesolo espresso sull'istanza presentata dalla Confcommercio relativa al transito di ambulanti sull'arenile interessato dalla manifestazione;

- VISTA la Convenzione Internazionale sulla ricerca ed il salvataggio marittimo, adottata ad Amburgo il 27.04.1979, ratificata con Legge 03.04.1989, n. 147 e relativo regolamento di attuazione di cui al D.P.R. 29.09.1994, n. 662;
- VISTA la Convenzione Internazionale per la prevenzione degli abbordi in mare (Colreg '72), resa esecutiva in Italia con Legge nr. 1085 del 21.12.1977;
- VISTI gli artt. 17, 30 e 81 del Codice della Navigazione e l'art. 59 e 524 del relativo Regolamento di esecuzione - parte marittima;
- RITENUTO opportuno disciplinare qualsiasi attività sul tratto di arenile interessato dalla manifestazione per consentirne il regolare svolgimento in sicurezza;
- RITENUTO opportuno disciplinare la navigazione nello specchio acqueo marittimo di giurisdizione interessato dalla manifestazione aerea, in modo da prevenire il verificarsi di possibili incidenti e permettere, al tempo stesso, il regolare svolgimento della manifestazione in parola;
- RITENUTO di dover adottare ogni azione preventiva per facilitare le eventuali operazioni di ricerca e salvataggio in mare;

RENDONO NOTO

che nei giorni giovedì **12 luglio** (prove) dalle ore **16.00** fino a termine esigenza (19.00 circa), e domenica **15 luglio** (manifestazione) dalle ore **15.30** fino a termine esigenza (ore 19.00 circa), saranno effettuate delle evoluzioni aeree acrobatiche nell'ambito di una manifestazione denominata "JESOLO AIR EXTREME 2012", nello spazio aereo sovrastante il litorale del Comune di Jesolo, in particolare davanti l'arenile di Piazza Brescia, con il centro della manifestazione posizionato nel punto di coordinate geografiche **Lat. 45° 29' 49" N – Long. 012° 38' 07" E**.

Tale spazio aereo sarà riservato alla manifestazione mediante l'attivazione di un NOTAM da parte dell'Ente competente.

La zona di mare interessata è costituita da un rettangolo avente il lato maggiore di Km 4 (quattro) ed il lato minore di Km 2 (due), compreso nell'area i cui vertici hanno le coordinate sotto elencate (così come meglio evidenziato nello stralcio di carta nautica n° 38 allegata alla presente Ordinanza perché ne formi parte integrante - **ALLEGATO A**).

Denominazione punto	Coordinate (E.D.) Latitudine e Longitudine
Punto A	Lat. 45° 29' 30" NORD – Long. 012° 36' 20" EST
Punto B	Lat. 45° 30' 60" NORD – Long. 012° 39' 30" EST
Punto C	Lat. 45° 28' 00" NORD – Long. 012° 37' 30" EST
Punto D	Lat. 45° 29' 10" NORD – Long. 012° 40' 50" EST



ORDINA

Art. 1

Interdizione della zona di mare e dell'arenile interessati dalla manifestazione

Nel periodo di cui al "rendo noto", nella zona di mare sopraindicata (**ALLEGATO A**) e nell'arenile interessato dalla manifestazione è **vietato** svolgere qualsiasi attività, se non preventivamente autorizzata dalle Autorità competenti.

I riferimenti in mare (boe/gavitelli/unità navali) necessari per il personale in volo dovranno essere posizionati/rimossi a cura dell'organizzazione/Comune di Jesolo almeno 2 ore prima dell'inizio della manifestazione/prove.

Nel periodo di cui al "rendo noto", nella zona di arenile, così come risulta dallo stralcio planimetrico allegato alla presente Ordinanza (**Allegato " C"**), sarà vietato l'accesso.

Tale area di litorale sarà transennata e verrà presidiata dalle Forze dell'Ordine e da personale autorizzato, in uniforme o munito di apposito contrassegno di riconoscimento.

E' fatto, inoltre, divieto di transitare e/o sostare (anche con qualsivoglia tipo di attrezzatura mobile balneare), nella fascia di battigia/spiaggia che sarà interessata dall'atterraggio della formazione dei velivoli paramotore che si esibiranno nel corso della manifestazione, così come delimitata a cura dell'Aeroclub organizzatore in collaborazione con il Comune di Jesolo ed i concessionari di spiaggia.

La disposizione del pubblico dovrà avvenire secondo lo schema previsto dal Comune di Jesolo.

Il Funzionario delegato dalla Questura, quale responsabile per la sicurezza e l'ordine pubblico, potrà per motivi contingenti disporre diversamente e derogare da quanto previsto nella presente ordinanza.

Art. 2

Deroghe

Non sono soggette/i ai divieti di cui all'articolo 1:

- i mezzi nautici e terrestri delle forze armate (Aeronautica, Guardia Costiera e Carabinieri) e dei Vigili del Fuoco;
- le unità navali e terrestri delle altre Forze di polizia, in ragione del loro ufficio;
- tutte le altre unità navali e terrestri appartenenti ad enti pubblici o privati, direttamente incaricate dell'assistenza e del supporto alla manifestazione.

Al fine di raggiungere piena organicità di impiego degli uomini e dei mezzi nell'ambito dell'attività di polizia marittima e per eventuale assistenza e soccorso in mare, tutti i mezzi navali assicureranno un idoneo collegamento con questa Autorità Marittima per le situazioni di emergenza, operando secondo il coordinamento predisposto dal questo Comando:

- telefonico (**041/968962 – 968270** oppure Com.te TORCIGLIANI : **320/4365613**)



- via radio VHF/FM **canale 16** (Mhz 156,800) principale e **canale 13** (156,650 Mhz) secondario ovvero sull'ulteriore canale VHF/FM all'uopo indicato dalla Sala Operativa di questo Ufficio Circondariale Marittimo.

Art. 3

Condizioni meteorologiche

Lo svolgimento delle esibizioni aeree dovrà avvenire solo con condizioni meteomarine favorevoli.

Il Direttore della manifestazione dovrà disporre l'immediata sospensione dell'attività in caso di sopravvenute condizioni meteomarine sfavorevoli. Del pari, la manifestazione sarà sospesa qualora venissero a mancare, per qualsiasi motivo, le condizioni minime per la sicurezza degli equipaggi e dei spettatori.

Resta ferma la facoltà di questa Autorità Marittima di sospendere o annullare il predetto evento in qualsiasi momento, sulla scorta di autonome e discrezionali valutazioni di carattere tecnico-operativo nonché in dipendenza del peggioramento delle condizioni meteomarine in loco e/o di preminenti ed imprescindibili necessità di tutela della sicurezza della navigazione, della balneazione e della sicurezza della vita umana in mare.

Art. 4

Divieti e Prescrizioni per le unità navali

Per tutta la durata delle esibizioni aeree, è fatto obbligo a tutte le unità navali:

1. transitare, sostare, ancorare e comunque navigare **ad una distanza non inferiore a 1 miglio** marino dall'area marittima interessata dalla manifestazione aerea;
2. **prestare la massima attenzione** in vista delle unità navali delle diverse Forze di Polizia operanti e di quelle private di assistenza alla manifestazione (contraddistinte queste ultime da apposita bandiera "X-ray" indicante "*Sospendete quello che state facendo e fate attenzione ai miei segnali*", come previsto dal Codice Internazionale dei Segnali), **riducendo la velocità** al minimo consentito dalle esigenze di governo e **adottando i comportamenti richiesti** dalle predette unità facenti parte dell'apparato di sicurezza della manifestazione.

Art. 5

Prescrizioni per l'Aeroclub organizzatore

L'Aeroclub organizzatore ed il Comune promotore dovranno predisporre i riferimenti necessari per l'effettuazione del programma di volo sullo specchio acqueo prestabilito, posizionando opportunamente i previsti gruppi di boe di segnalazione come indicato dal "documento tecnico" redatto dal coordinatore della manifestazione, provvedendo al loro tempestivo posizionamento prima dell'inizio della manifestazione aerea, nonché al loro pronto recupero a termine esigenza.



L'Aeroclub organizzatore, con i concessionari delle aree demaniali marittime antistanti la zona, ed il Comune di Jesolo – ente promotore dovranno:

- provvedere ad opportuna delimitazione dell'area interdetta a terra, mediante transenne e nastro bicolore (rosso/bianco), che sarà posto ai limiti della zona operativa;
- fornire adeguata informazione all'utenza balneare tramite sistema di diffusione sonoro;
- nei giorni antecedenti la manifestazione affiggere dei preavvisi nelle zone da sgomberarsi al fine di assicurare l'assenza di bagnanti nelle predette aree durante i giorni delle prove e delle esibizioni ufficiali;
- garantire adeguata assistenza sanitaria, sia in mare che in spiaggia; in particolare, durante l'esibizione della pattuglia acrobatica e l'atterraggio dei velivoli paramotore,
- garantire la presenza di idonee unità navali/aeree con almeno n. 2 sommozzatori abilitati, mentre a terra dovrà stazionare almeno un'ambulanza con presidio medico di pronto intervento attrezzato di quanto ritenuto necessario per il pronto soccorso e la rianimazione;
- concorrere prontamente con tutto quanto reputato necessario per un'attenta e scrupolosa vigilanza dei tratti di arenile e specchi acquei prospicienti l'area interessata dalla manifestazione, allo scopo di tutelare la pubblica incolumità e la sicurezza della navigazione, della balneazione e la sicurezza antincendio, provvedendo all'immediata sospensione della manifestazione nel caso in cui detta zona fosse interessata dalla presenza di unità e/o persone non autorizzate e che costituiscano pericolo per il sicuro svolgimento della stessa ovvero su espressa disposizione dell'Autorità Marittima;

Art. 6

Prescrizioni per i concessionari/titolari di autorizzazioni in aree demaniali marittime

I concessionari di aree demaniali marittime ricadenti all'interno del tratto di litorale interessato dalla manifestazione aerea concorreranno e forniranno il proprio ausilio per tutto quanto previsto nel presente provvedimento.

Supporteranno l'organizzazione della manifestazione ottemperando alle seguenti prescrizioni:

- tramite l'ausilio degli **Assistenti Bagnanti** e dei mezzi nautici adibiti al salvamento, **concorreranno** – coordinati dalla Autorità Marittima – **alla vigilanza** dell'area di mare adiacente alla zona interdetta durante lo svolgimento delle prove e della manifestazione ufficiale;
- per l'intero arco temporale di cui al "*rende noto*" saranno **sospese le attività di locazione/noleggior dei natanti** da diporto.

Art. 7

Disposizioni finali e sanzioni

La presente Ordinanza, emanata dalla Autorità Marittima e Comunale, nell'ambito delle rispettive e reciproche competenze, non esime l'Aeroclub organizzatore dell'evento dal munirsi di ogni altro provvedimento autorizzativo eventualmente necessario e di competenza di organi e/o enti cui la legge riconosca, a vario titolo, specifiche attribuzioni nei settori direttamente od indirettamente coinvolti dall'attività posta in essere.

L'inosservanza della presente Ordinanza sarà punita secondo norma di legge.

Gli organizzatori sono inoltre tenuti alla puntuale osservanza delle prescrizioni impartite nel presente provvedimento.

E' fatto obbligo a chiunque spetti, di osservare e far osservare la presente Ordinanza, che sarà pubblicata all'Albo di questo Ufficio e la sua diffusione/divulgazione sarà, altresì, assicurata mediante:

- a) trasmissione al Comune ed a tutti gli altri Enti/Amministrazioni interessate;
- b) divulgazione a cura dei mezzi d'informazione;
- c) emissione di apposito Avviso ai naviganti;
- d) inserimento nel sito web istituzionale di questo Comando: www.guardiacostiera.it/jesolo, alla voce "Ordinanze";
- e) La presente ordinanza è resa pubblica mediante l'affissione all'Albo Pretorio on line del Comune di Jesolo e inserita nel sito web istituzionale del Comune di Jesolo www.jesolo.it ;
- f) invio a consorzi di spiagge, concessionari demaniali, cooperative di pesca, circoli nautici, porti turistici, operatori ed utenti portuali e dell'arenile in genere, che hanno l'obbligo di esporla permanentemente, in luogo ben visibile dal pubblico e dall'utenza nonché di darne conoscenza al proprio personale.

Contro il presente Provvedimento è ammesso ricorso al Tribunale Amministrativo Regionale del Veneto entro 60 giorni dalla pubblicazione all'Albo Pretorio "on line" o, in alternativa, al Presidente della Repubblica entro 120 giorni dalla pubblicazione.

Jesolo, 09 luglio 2012

Il Capo del Circondario Marittimo
T.V.(CP) Luca Torcigliani



IL DIRIGENTE II SETTORE
dr. Massimo Ambrosin



DAL PO DI GORO A PUNTA TAGLIAMENTO

Le topografie interne e scate rilevate dalle pianimetrie della Regione Veneto

Rappresentazione di Mercatore

1 : 100.000 (45° 20')

Le elevazioni, in metri, sono riferite al livello medio del mare

i fondali, in metri, sono riferiti al livello medio delle basse maree sizigiali

VENEZIA Zo = 0,52m CHIOGGIA Zo = 0,52m

Le posizioni geografiche sono riferite all'European Datum

Le posizioni ottenute con sistemi di navigazione satellitare, riferite al Sistema Geodetico Mondiale (WGS 84), devono essere corredate di 0,084" verso Nord e di 0,058" verso Est per essere riportate su questa carta.

AVVERTENZE

AVVERTENZA N. 1 - Nella zona di mare prospiciente il litorale di Alberoni sono presenti barriere emerse e sommerse a difesa del litorale.

AVVERTENZA N. 2 - Nelle acque prospicienti il litorale di Venezia Lido sono in corso i lavori per la realizzazione di barriere emerse e sommerse a difesa del litorale. Il limite esterno dei lavori è marcato da segnalamenti luminosi.

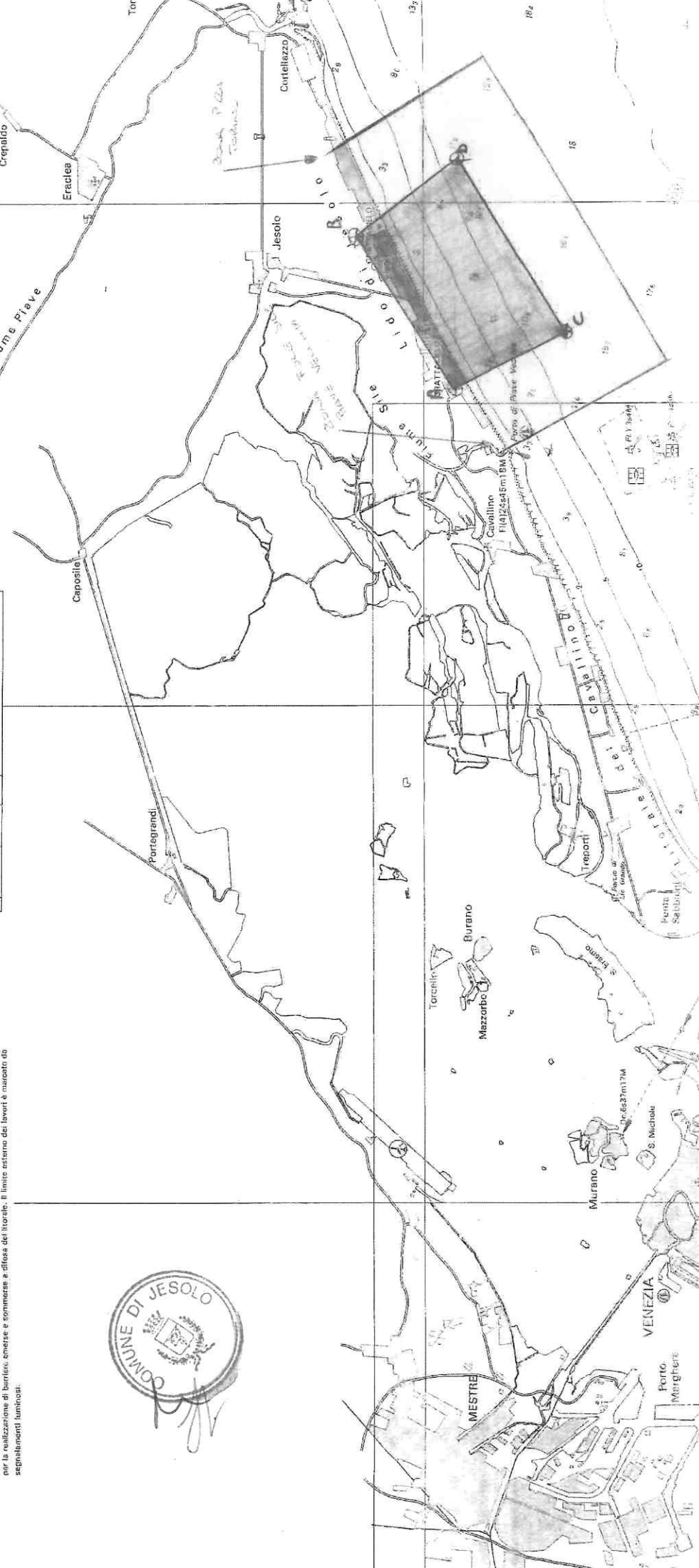
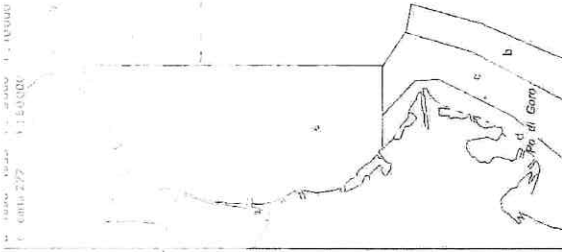


ALLEGATO n. 4

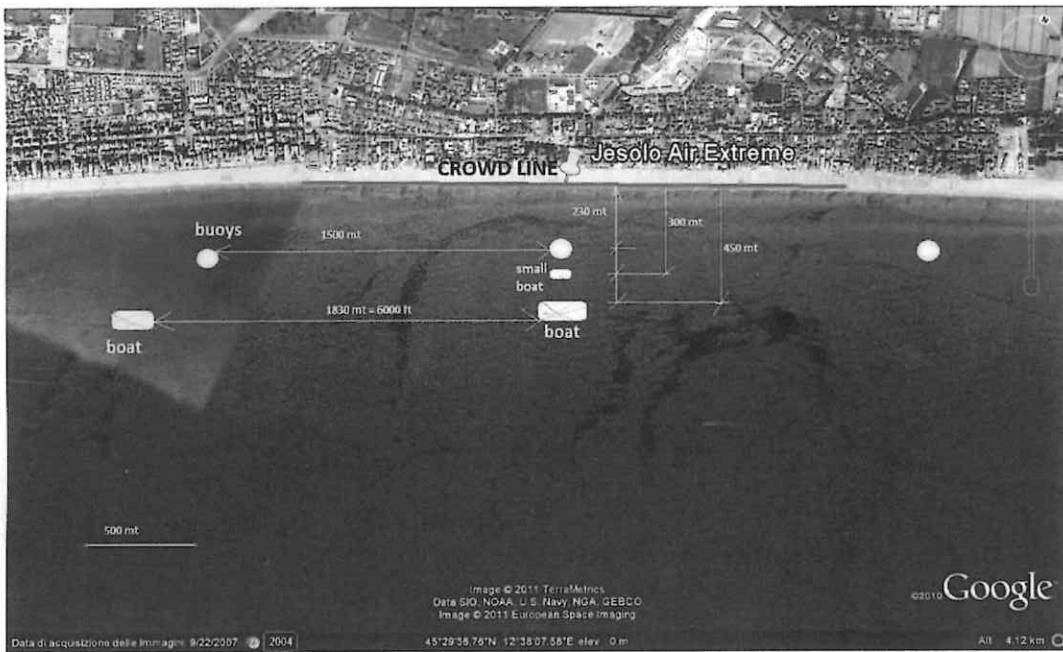
AREA INTERNETTA

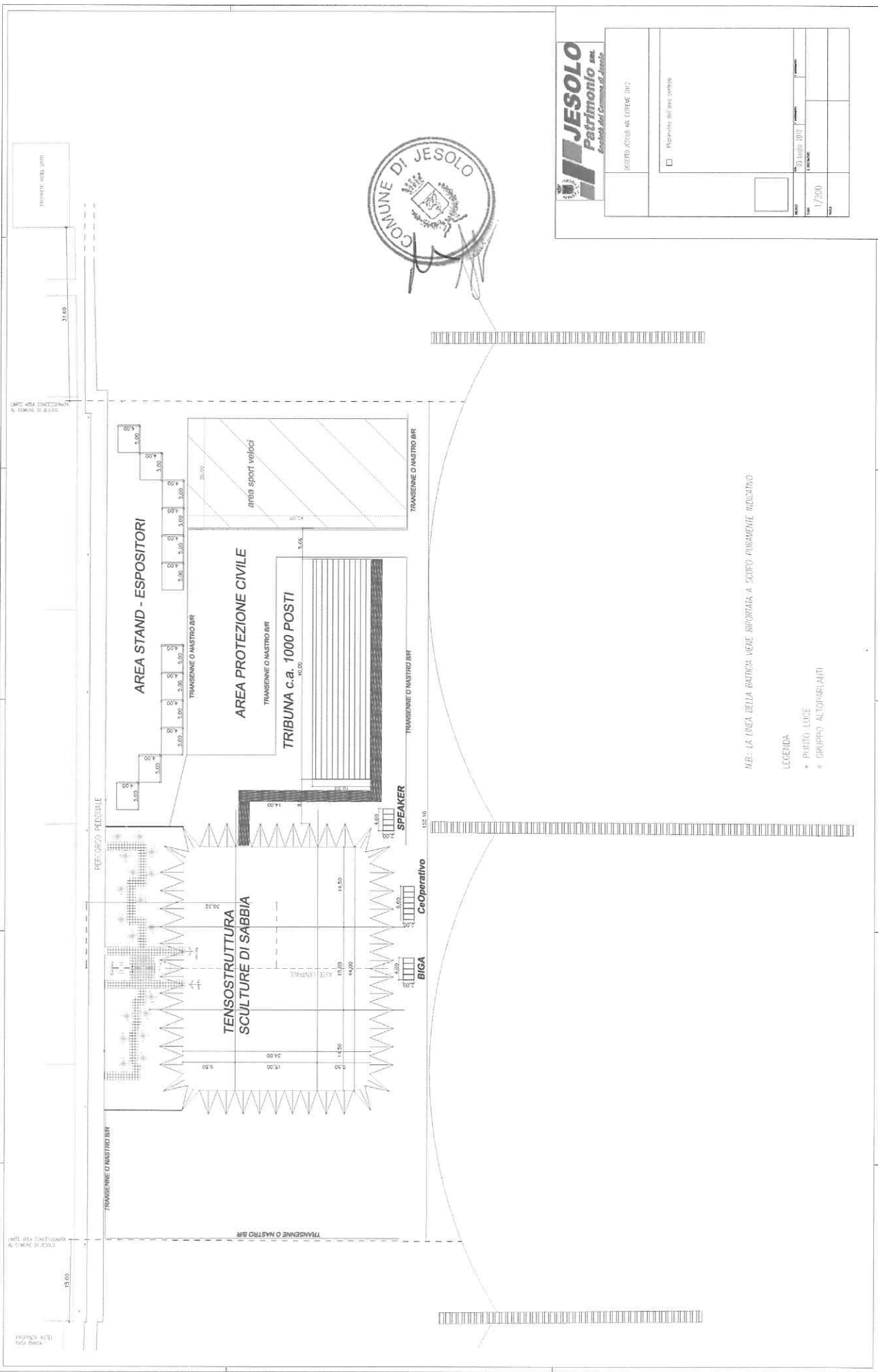


AREA CANTONIERA
VIETATA ALL'ACCESSO
DIPARTITO



All "B" riferimenti in mare





JESOLO
Patrimonio s.p.a.
 Società per Comune di Jesolo

SOCIETÀ AZIENDA S.P.A. DIRETTORE S.P.A.	
<input type="checkbox"/> Esplicito dell'area civiltà	
DATA	1/200
PROGETTO	
SCALE	
PROVA	

M.B.: LA LINEA DELLA BATTICA VIENE RIPORTATA A SCOPO FIGURANTE INDICATIVO

- LEGENDA
- PUNTO LUCE
 - GRUPPO AUTOPARLANTI