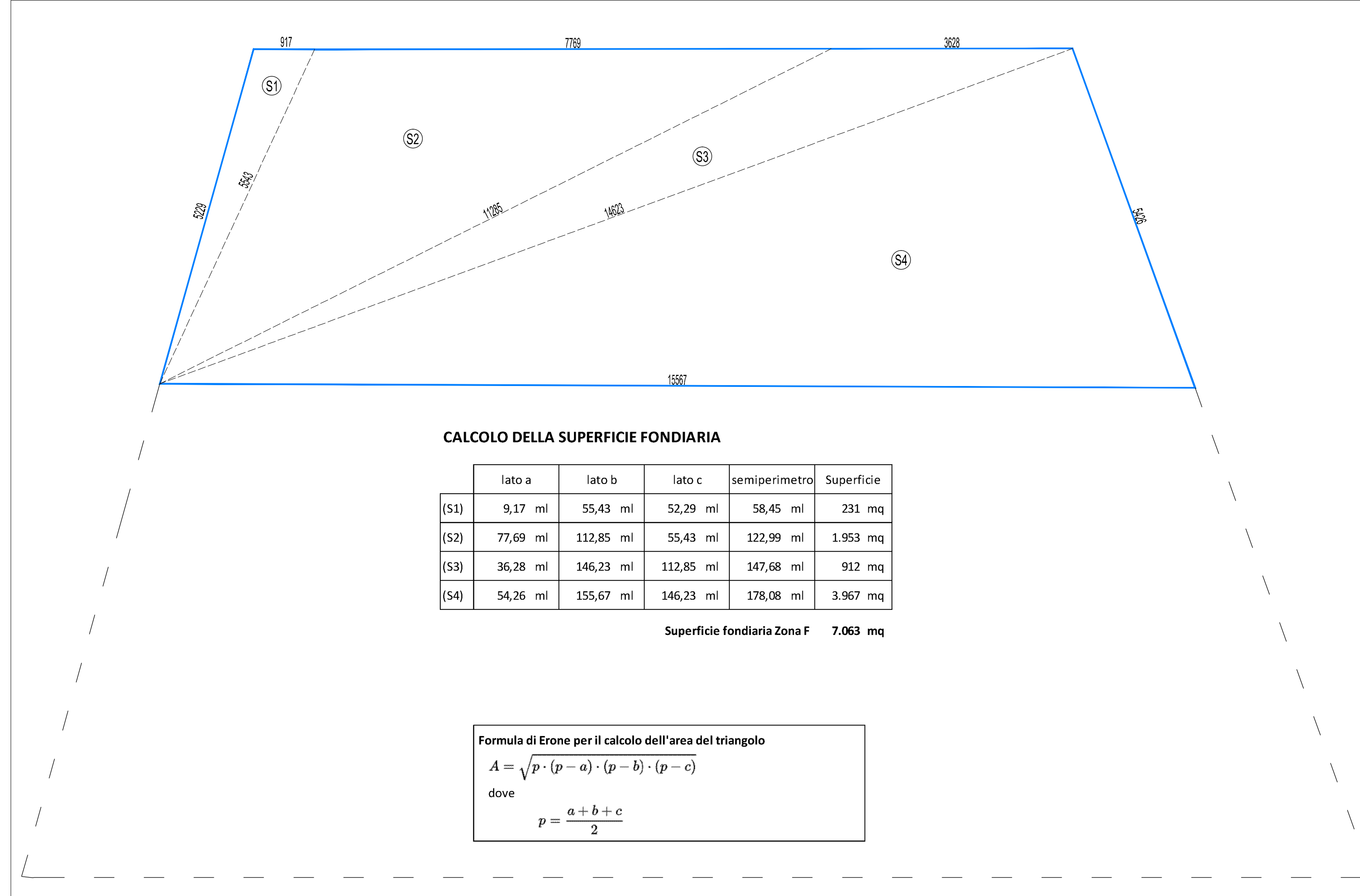
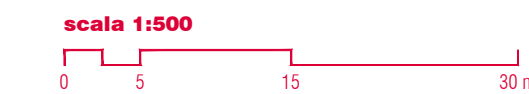




PLANIVOLUMETRICO - Scala 1:500

LEGENDA:

- Perimetro ambito di intervento
- Perimetro ZTO oggetto di variante urbanistica (mq 7.063)




VERIFICA SUPERFICI ZONA F - Scala 1:500



IPOTESI DI INTERVENTO

CITTA' METROPOLITANA DI VENEZIA
 COMUNE di JESOLO
PIANO URBANISTICO ATTUATIVO
"EX CATEL - CAPANNINE"
COMPLESSO COMMERCIALE "JESOLO MAGICA"

ALLEGATO ALLA RICHIESTA DI VARIANTE
 AL PRGC EX ART. 63 COMMA 9 L.R. 30/2016



JESOLO 3000 SPA
 Sede Amm. via: Via G. Galilei, 4/A - 39100 Bolzano
 Sede Aggr. Via: Via San Zappalà, 18 - 37122 Verona
 P.le Italia, 5/A - 37100 VERONA

COMMITTENTE: JESOLO 3000 S.p.a.
 sede amministrativa
 Via G. Galilei, 4/A
 39100 BOLZANO

sede legale
 Via: Via San Domenico, 18
 37122 VERONA

ALLEGATO		CODICE ELABORATO	
Planivolumetrico generale - Ipotesi di intervento		003 0 0 G 2	
REV.	DESCRIZIONE	DATA	REDAZIONE
3			
2			
1			
0	EMISSIONE	Settembre 2017	PROTECO PROTECO PROTECO
REV.	DESCRIZIONE	DATA	REDAZIONE VERIFICATO APPROVATO
PROGETTISTI: Valter Granzotto Architetto			