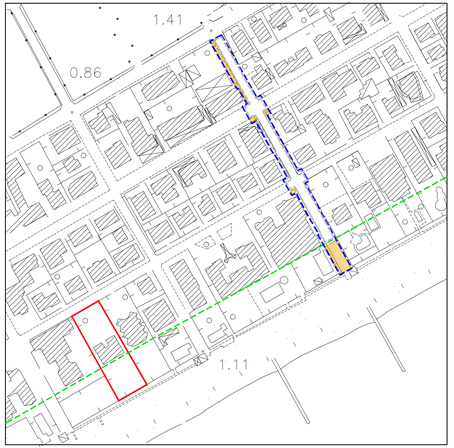

ESTRATTO DI C.T.R. Scala 1:2000
VINCOLI

Limite Art. 55
del Codice della Navigazione

ESTRATTO DI C.T.R. Scala 1:2000
VINCOLI

Vincolo Ambientale

ESTRATTO DI C.T.R. Scala 1:2000
VINCOLI

300 m dal mare

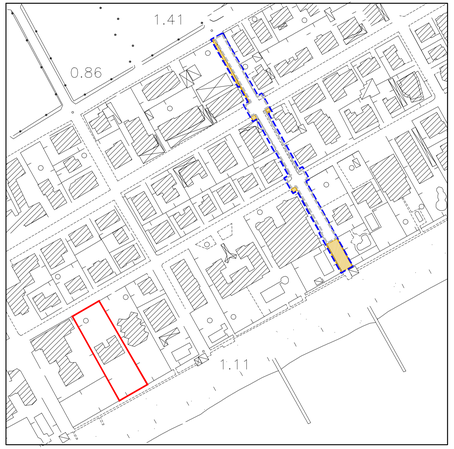

ESTRATTO DI C.T.R. Scala 1:2000

PERIMETRI DEL PIANO DI RECUPERO

Perimetro sub ambito A

Perimetro sub ambito B

Ambito B1

Ambito B2

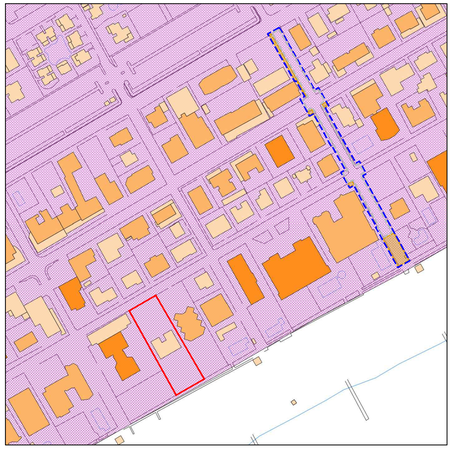

ESTRATTO DI C.T.R. Scala 1:2000
PAI - Piano Assetto Idrogeologico

Pericolisità zone - PAI fiume Sile

P1 - Pericolisità moderata

ESTRATTO DI C.T.R. Scala 1:2000
PAI - Piano Assetto Idrogeologico

Pericolisità zone - PAI fiume Piave

Px - pericolosità moderata

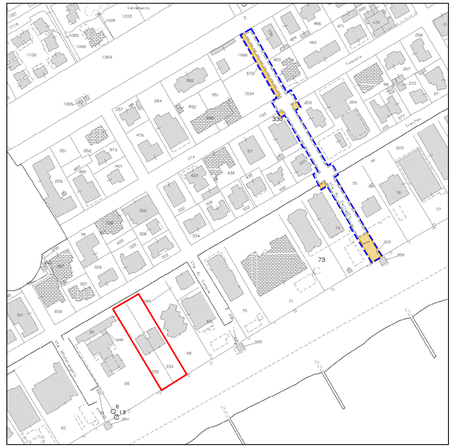

ESTRATTO DI MAPPA Scala 1:2000

ESTRATTO DI P.R.G.C. Scala 1: 5000
zona B2.2 "turistica esistente"

valentino gerotto giovanni nardini architetti
jesolo ve via c.battisti,31 tel/fax 0421-350545 r.a.
studio@gerottonardini.191.it

la committenza
JESOLO MARINA S.R.L. di Posocco Luciano
via Carducci n. 1/B, Sacile (PN)

dati catastali
COMUNE DI JESOLO
FG. 74
MAPP. vedi allegati

titolo
Progetto esecutivo di riqualificazione di via Palladio

data

scala
1:5000/1:2000

oggetto
Estratto della Carta Tecnica Regionale (C.T.R.), estratto del P.R.G. vigente
estratto di mappa e estratto del PAI, indicazione dei vincoli
AMBITO B2

tavola
01

aggiornamenti

la committenza

il progettista

protocollo 182-mar
cartella sub.amb.B - PUA v.Palladio
dir1 2012-02_PdC dir2 ambito 2
file tav.01.dwg plot 1=1
layout layout 1

redatto Arch. I. Visentin
controllato Arch. V. Gerotto
approvato Arch. V. Gerotto

Il presente disegno è di proprietà dello Studio Associato Gerotto e Nardini Architetti - I diritti saranno tutelati a Norma di Legge